

ANFAHRT VELOROUTEN 4, 61, 99 / MOUNTAINBIKEROUTE 2

OpenStreetMap



Jui's Homestay finden Sie auf Google Maps und OpenStreetMap ganz einfach durch Eingabe von Jui's Homestay im Suchfeld oder nebenstehende QR-Codes scannen. Unsere Lage: **46.78224 / 7.60777**.

Google Maps




Die **Velorouten 4** und **99**, sowie die **Mountainbikeroute 2** führen direkt am **Bahnhof Steffisburg** vorbei, auch als Steffisburg Station bekannt. Die **Veloroute 61** beginnt beim Bahnhof Steffisburg. Steffisburg liegt an der Bahnlinie Thun Konolfingen. Jui's Homestay findet sich 1.2 km weiter nördlich, 100 m von der nächsten Haltestelle Lädeli (Fahrtrichtung Konolfingen) entfernt.

Anfahrt A) Veloroute 4 von Sörenberg und Veloroute 99 von Langnau kommend

Die beiden Routen treffen sich in Steffisburg Dorf, ein paar Meter südlich der Post, und führen dann gemeinsam nach Steffisburg Station, wo sie auf die Veloroute 8 treffen.




Zirka 155 m vor Erreichen der Route 8 fährt man links an der alten Holzbrücke (Abb. 1 Bild oben) über die Zulg vorbei und durchquert den Kreisell mit dem markanten Eisenbogen. In 90 m nach der zweiten Kreiselausfahrt ist der Radweg mit der Veloroute 8 erreicht. Nach Thun links abbiegen, und **nach Heimberg rechts abbiegen**.



Nach Thun hier **links abbiegen** auf den Radweg mit den Velorouten 4, 8 und 99, sowie der Mountainbikeroute 2.

Nach **Jui's Homestay** in Heimberg hier **rechts abbiegen** auf den Radweg mit der **Veloroute 8** (Bern / Münsingen).



Jui's Homestay

Zu Jui's Homestay rechts (vor dem Fussgängerstreifen) auf den Radweg (Veloroute 8) abbiegen, die Zulg überqueren und dem Radweg 950 m folgen bis zur Bahnhaltestelle Lädeli bei der Überbauung Lädeli Zentrum (aktuell direkt gegenüber der Baustelle mit zwei markanten hohen Häusern).



Den Radweg nun rechts verlassen (**Abb. 6 Bild oben**) und dann gleich links durch die Bahnunterführung fahren. Direkt nach der Unterführung sehen Sie in 40 m das blaue Haus: Jui's Homestay. **Ihre Gastgeber** finden Sie **im weissen Mehrfamilienhaus** direkt neben dem blauen Haus in der **Parterre-Wohnung** (Wohnung mit den drei schwarzen Sonnenschirmen auf der Terrasse) direkt **vis-à-vis von Jui's Homestay** im blauen Haus.

Anfahrt B) Veloroute 99 von Laupen kommend

Die Etappe 3 der Veloroute 99 führt zum und endet am Bahnhof Thun. **Zu Jui's Homestay** sind es **vom Bahnhof Thun noch 3.90 km**. Über den Anfang der Etappe 4 der Veloroute 99 (bis Bahnhof Steffisburg), und dann weiter auf der Veloroute 8 wird Jui's Homestay erreicht (siehe hierzu auch Beschrieb A) oben). Die Veloroute 99 führt direkt mitten durch die wunderschöne Altstadt von Thun.



Die Etappe 3 der Veloroute 99 führt zum und endet am Bahnhof Thun. **Zu Jui's Homestay** sind es **vom Bahnhof Thun noch 3.90 km**. Über den Anfang der Etappe 4 der Veloroute 99 (bis Bahnhof Steffisburg), und dann weiter auf der Veloroute 8 wird Jui's Homestay erreicht (siehe hierzu auch Anfahrt A) oben). Die Veloroute 99 führt direkt mitten durch die wunderschöne Altstadt von Thun.

Abzweigung von der Veloroute 8 beim Bahnhof Steffisburg von Thun kommend (**Abb. 5 Bild links**), nach rechts die drei Velorouten 4, 61, 99 sowie der Mountainbikeroute 2.

Die **Veloroute 8** führt **geradeaus weiter**, immer dem Bahngleis entlang **zu Jui's Homestay**.

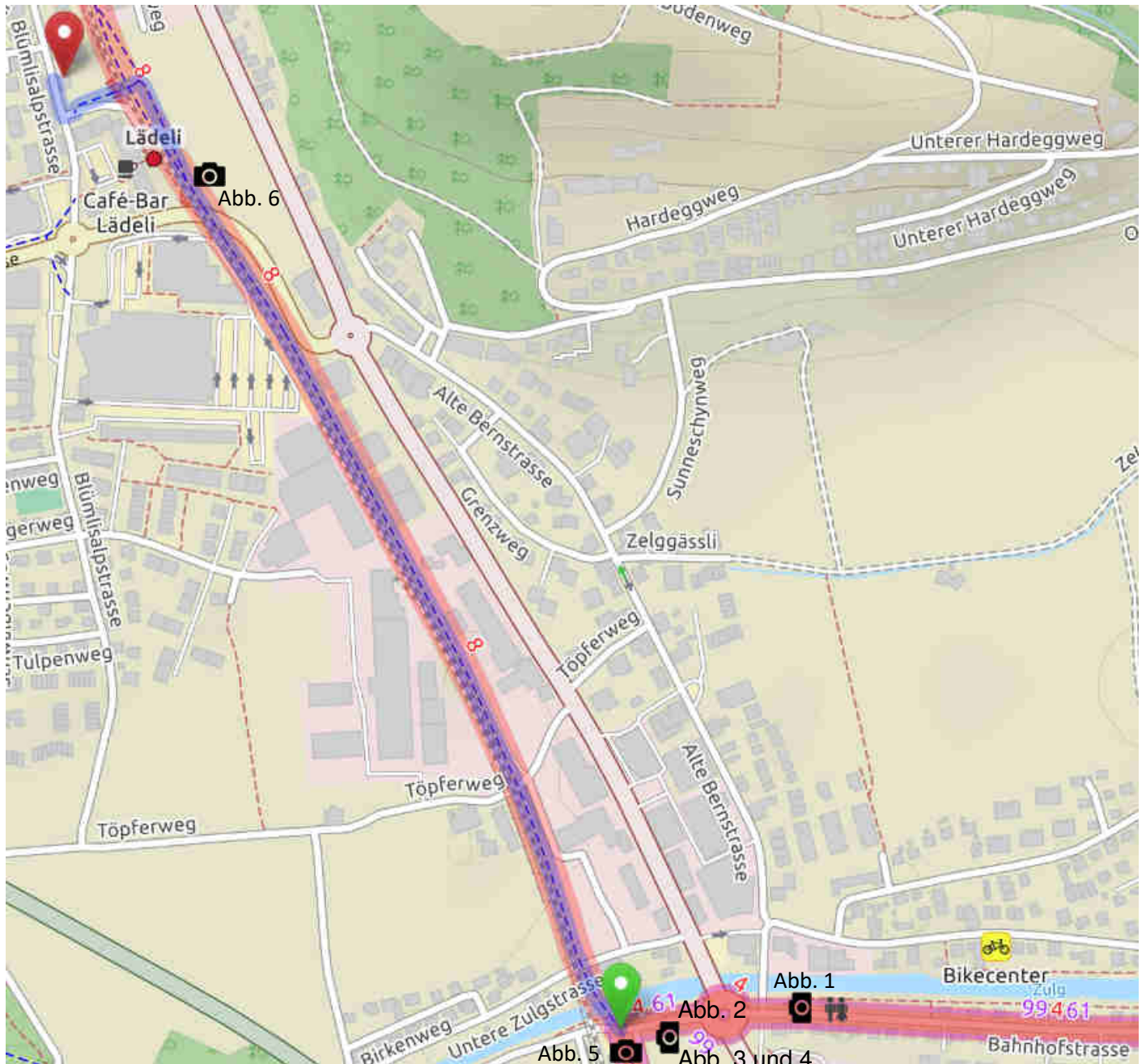
Anfahrt C) Veloroute 4 von Freiburg kommend

Die Route führt von Wattenwil kommend via Thierachern und Allmendingen über die Länggasse in die Innenstadt von Thun hinein. Die Länggasse mündet schliesslich in die Frutigenstrasse, welche links die Geleise des Bahnhofs Thun unterquert. Nach der Unterführung geradeaus die kleine Steigung hoch bis zum Maulbeerkreisel, diesen durchqueren in Richtung Interlaken / Gunten (zweite Abfahrt) und dann unmittelbar nach dem Überqueren der Äusseren Aare links abbiegen und der Veloroute 99 durch die Altstadt von Thun und weiter bis zum Bahnhof Steffisburg folgen. Siehe auch Beschrieb B) mit Abb.5 und Beschrieb A) mit Abb. 6.

Jui's Homestay

Karte von OpenStreetMap mit der Anfahrt ab Bahnhof Steffisburg

Oben links (rote Markierung) befindet sich **Jui's Homestay** an der Blümlisalpstrasse. Unten nach rechts führen die Velorouten 4, 61 und 99 zum Bahnhof Steffisburg, bzw. zweigen in Richtung Steffisburg Dorf ab. Am Bildrand unten erreichen die Velorouten von bzw. nach Thun die Verzweigung Steffisburg Station.



📷 Aufnahmeort der Fotos im vorstehenden Text mit Referenz auf die Abbildung