

Stadtwanderung Thun

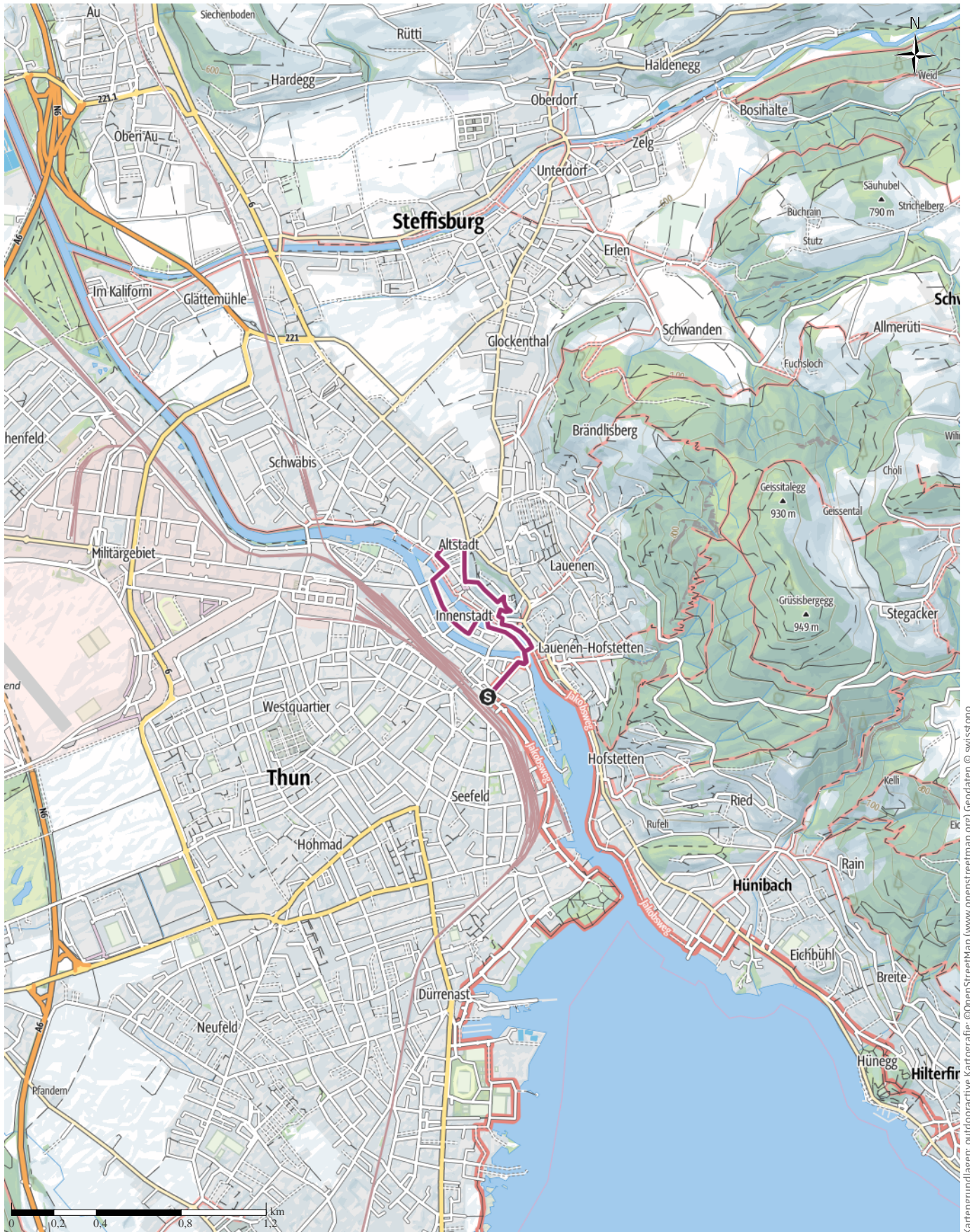
↔ 2,5 km

🕒 1:15 h

▲ 38 m

▼ 38 m

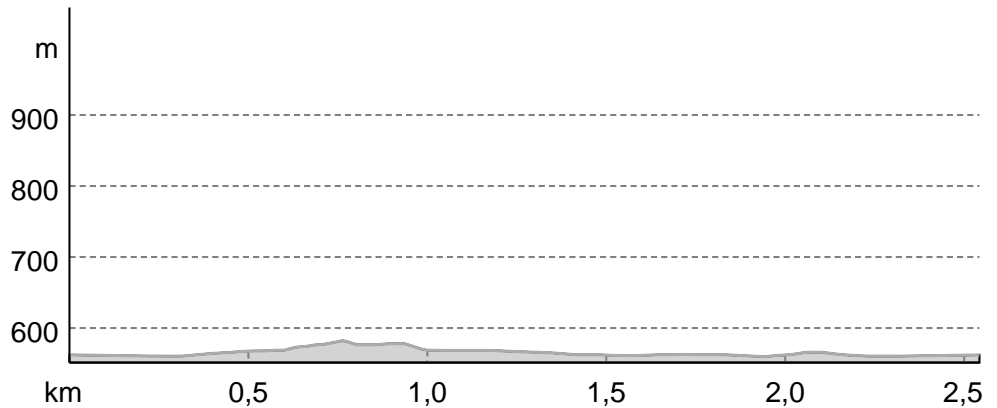
Schwierigkeit -



Kartengrundlagen: outdooractive Kartografie; ©OpenStreetMap (www.openstreetmap.org) Geodaten © swisstopo

Stadtwanderung Thun

Höhenprofil



Tourdaten

Stadttrundgang

Strecke	↔	2,5 km
Dauer	🕒	1:15 h
Aufstieg	▲	38 m
Abstieg	▼	38 m

Schwierigkeit -

Kondition ●●●●●●

Technik ●●●●●●

Höhenlage

582 m

560 m

Beste Jahreszeit

JAN | FEB | MÄR
 APR | MAI | JUN
 JUL | AUG | SEP
 OKT | NOV | DEZ

Bewertungen

Autoren

Erlebnis ●●●●●

Landschaft ●●●●●

Community

Tour (1) ★★★★★

Weitere Tourdaten

Auszeichnungen

🔄 Rundtour



René Rychener

Aktualisierung: 22.08.2014

Die Stadtwanderung in Thun gleicht einem Rundgang durch die Geschichte der Stadt.

Die Stadtbesichtigung beginnt am Bahnhof und führt direkt zur oberen Schleuse. Auf der anderen Seite der Aare geht's flussabwärts in Richtung Altstadt. Die gedeckte und hölzerne Kirchtreppe ist die Verbindung zur Stadtkirche und zum Schloss. Um 1200 von Bertchtold V von Zähringen erbaut, ist das Schloss heute das

unverwechselbare Wahrzeichen der Stadt Thun. Wieder unten in der Altstadt blickt man direkt an die Fassade des Rathauses. Ein kurzer Abstecher aus der Altstadt hinaus führt zu den bestens erhaltenen Stadtmauern auf der Berntor-Seite. Shoppen und Bummeln auf der Insel ist danach angesagt. Das Bälliz gilt als die Thuner Einkaufsmeile schlechthin. Vorbei am beliebten und belebten Mühleplatz geht's über die untere Schleuse wieder in Richtung obere Schleuse und schliesslich zurück zum Bahnhof.

Wegbeschreibung

Start der Tour

Bahnhof Thun

Koordinaten:

DG: 46.754803, 7.630065

GMS: 46°45'17.3"N 7°37'48.2"E

UTM: 32T 395374 5178828

w3w: ///energische.gruppe.kopie

Stadtwanderung Thun

Ende der Tour

Bahnhof Thun

Wegbeschreibung

Bahnhofplatz - Aarefeldstrasse - Obere Schleuse -
Aarequai - Freienhofgasse - Obere Hauptgasse -
Kirchtreppe - Stadtkirche - Schlossberg - Schloss - Holi
Mäz - Fulehungplatz - Untere Hauptgasse -
Berntorgasse - Schwäbisgasse - Kuhbrücke - Bälliz -
Mühlegässli - Untere Schleuse - Freienhofgasse - Obere
Schleuse - Aarefeldstrasse - Bahnhofplatz

Kommentare & Bewertungen



26.02.2015 · Stadtrundgang · Stadtwanderung
Thun

Bewertung



Tour zum Mitnehmen für iPhone und Android









QR-Code scannen und diese Tour
offline speichern, mit Freunden
teilen und mehr ...

Webseite

<https://out.ac/XHJNG>

Zeichenerklärung









Topografie

	Wald, Forst
	Moor, Sumpf, Ried
	Heide
	Wohnbaufläche mit Einzelgebäude
	Gewerbefläche mit Einzelgebäude
	Friedhof
	Golfplatz
	Sportplatz, Stadion
	Stadion
	Freibad
	Weinberg
	Felszeichnung
	Staatsgrenze
	Landesgrenze
	Kreisgrenze
	Höhenlinie
	Sondernutzungsfläche
	Naturschutzgebiet











Topografische Einzelzeichen

	Berg/Gipfelkreuz
	Höhenpunkt
	Fels
	Höhle
	Kirche
	Kapelle
	Friedhof
	Schloss/Burg
	Kloster
	Denkmal
	Ruine
	Bergwerk
	Findling/Hügelgrab
	Sendemast/Turm
	Windrad
	Wasser-/Windmühle
	Aussichtspunkt

Straßen und Wege

	Autobahn mit Nummer
	Bundesstraße mit Nummer
	Staats-, Landes-, Kreisstraße
	Gemeindestraße
	Hauptwirtschaftsweg
	Wirtschaftsweg
	Fußweg
	Klettersteig

Lifte, Eisenbahn

	Großkabinenbahn
	Kabinenbahn
	Sessellift
	Ski-, Schlepplift
	Materialseilbahnen
	Eisenbahn
	S-Bahn
	U-Bahn
	Straßenbahn
	Bahnhof